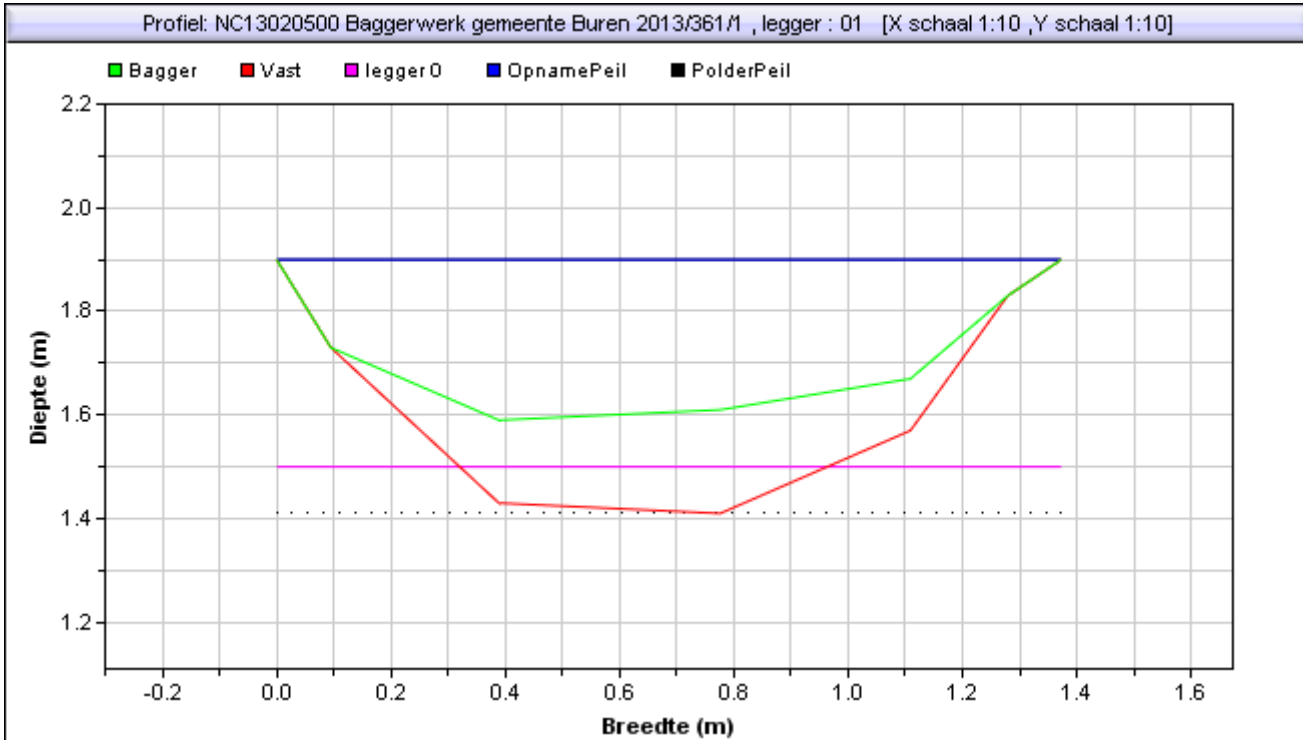
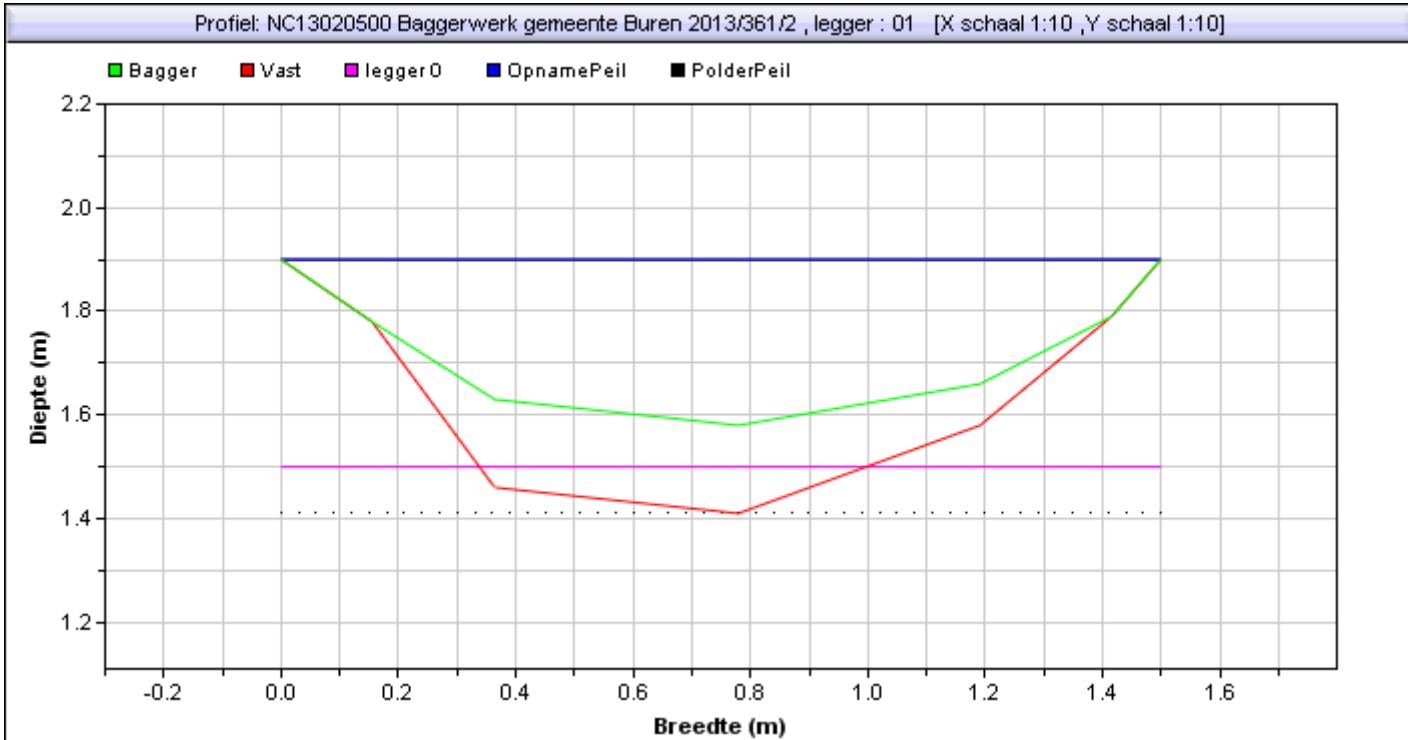


Gebied : NC13020500 Baggerwerk gemeente Buren 2013  
Project :  
Bedrijf : RPS  
Dwarsprofiel : 361 / 1      Datume uitpeiling: 0:00:00  
Beschrijving :



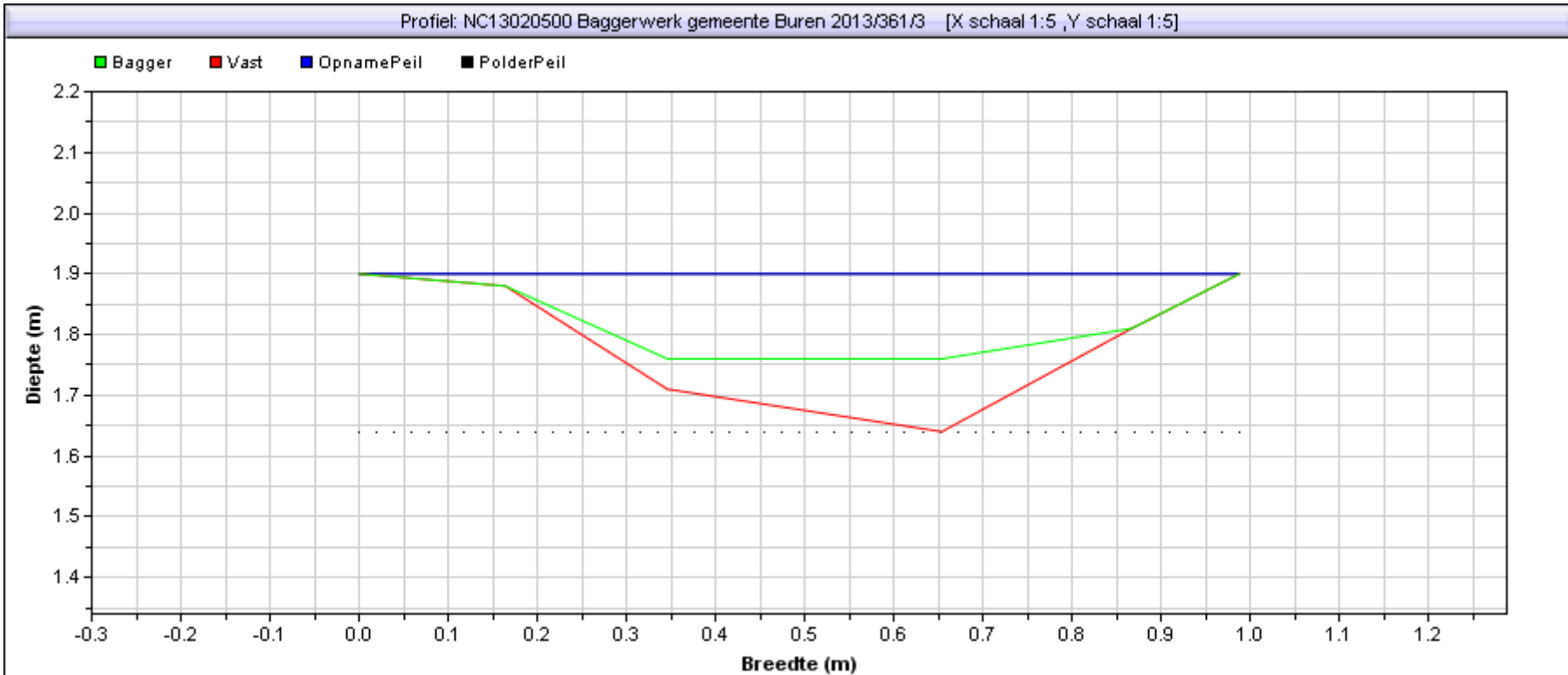
Situatie tekening		Leggerprofiel bodemhoogte [m]	1,50
Polderpeil [m]	1,9	Bagger in leggerprofiel [m2] {[m3]}	0,11 (0,00)
Opnamepeil [m]	1,9	Te verwijderen vaste grond [m2] {[m3]}	0,13 (0,00)
Bepalende Lengte van profiel [m]	0		
Nat profiel bestaand t.o.v. leggeroppervlak [%]	75,00%		
Bagger [m2] {[m3]}	0,15(0,00)		

Gebied : NC13020500 Baggerwerk gemeente Buren 2013  
Project :  
Bedrijf : RPS  
Dwarsprofiel : 361 / 2      Datume uitpeiling: 0:00:00  
Beschrijving :



Situatie tekening		Leggerprofiel bodemhoogte [m]	1,50
Polderpeil [m]	1,9	Bagger in leggerprofiel [m2] {[m3]}	0,11 (0,00)
Opnamepeil [m]	1,9	Te verwijderen vaste grond [m2] {[m3]}	0,16 (0,00)
Bepalende Lengte van profiel [m]	0		
Nat profiel bestaand t.o.v. leggeroppervlak [%]	73,00%		
Bagger [m2] {[m3]}	0,15(0,00)		

Gebied : NC13020500 Baggerwerk gemeente Buren 2013  
Project :  
Bedrijf : RPS  
Dwarsprofiel : 361 / 3      Datume uitpeiling: 0:00:00  
Beschrijving :



Situatie tekening	
Polderpeil [m]	1,9
Opnamepeil [m]	1,9
Bepalende Lengte van profiel [m]	0
Nat profiel bestaand t.o.v. leggeroppervlak [%]	30,00%
Bagger [m2] {[m3]}	0,04(0,00)